



**КОМИТЕТ ИМУЩЕСТВЕННЫХ ОТНОШЕНИЙ
АДМИНИСТРАЦИИ ПЕРМСКОГО МУНИЦИПАЛЬНОГО ОКРУГА**

РЕШЕНИЕ

о размещении объектов № 2505

Пермский край
Пермский округ

02.09.2024

Комитет имущественных отношений администрации Пермского муниципального округа разрешает Акционерному обществу «Газпром газораспределение Пермь» (ИНН 5902183841, ОГРН 1025900512670, почтовый адрес: 614000, г. Пермь, ул. Петропавловская, 43)

размещение объекта «Газопровод-ввод по адресу: Бершеть с., Полевая ул., дом № 7б» (газопровод давлением до 1.2 Мпа, для размещения которого не требуется разрешения на строительство)

на землях государственная собственность на которые не разграничена

на срок 1 год


Местоположение: Пермский край, Пермский м.о., с. Бершеть

Приложение: схема предполагаемых к использованию земель или части земельного участка.

Особые условия использования:

- 1) При размещении газопровода учесть параметры ширины проезда улично-дорожной сети, во избежание сужения полосы отвода дороги.
- 2) При условии получения разрешения на производство земляных работ.

Председатель комитета



(подпись, печать)

Е.А. Демидова

Схема предполагаемых к использованию земель или части земельного участка

Объект: "Газопровод-ввод по адресу: Бершеть с, Полевая ул, дом № 76"

Местоположение: Пермский край, Пермский м.о., с. Бершеть

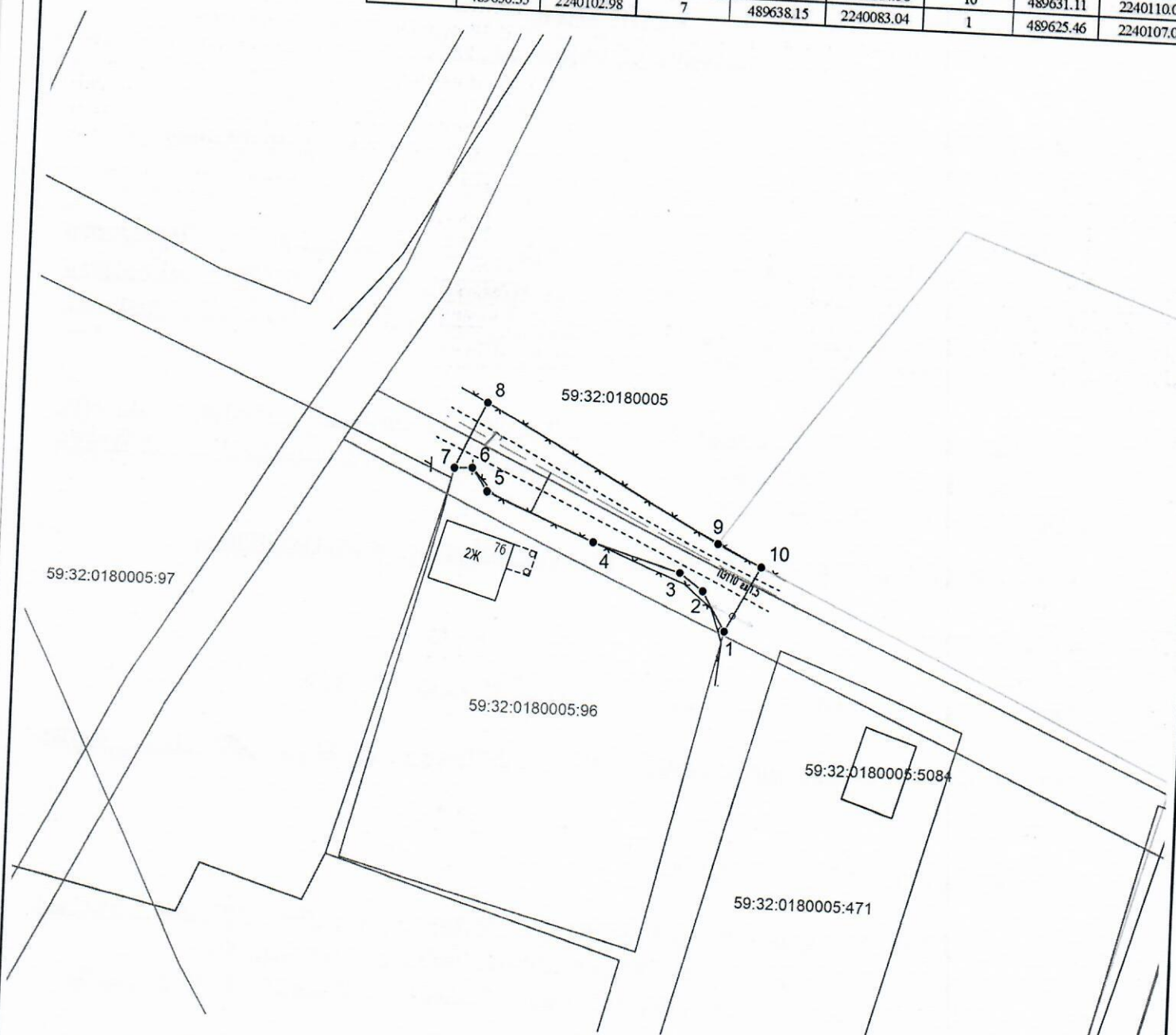
Площадь земель или части земельного участка, кв.м.: 143

Категория земель: земли населённых пунктов

Вид разрешенного использования земельного участка: отсутствует

Описание границ смежных землепользователей:
от т.7 до т.1 - земли неразграниченной государственной (муниципальной) собственности;
от т.1 до т.7 - 59:32:0180005:96.


Обозначение характерных точек границ №	Координаты (МСК -59)		Обозначение характерных точек границ №	Координаты (МСК -59)		Обозначение характерных точек границ №	Координаты (МСК -59)	
	X	Y		X	Y		X	Y
ЗУ1			4	489632.59	2240095.33	8	489643.70	2240085.68
1	489625.46	2240107.05	5	489636.35	2240085.94	9	489632.92	2240106.18
2	489628.84	2240105.04	6	489638.22	2240084.58	10	489631.11	2240110.04
3	489630.35	2240102.98	7	489638.15	2240083.04	1	489625.46	2240107.05



Условные обозначения:

- — граница предполагаемых к использованию земель или части земельного участка
- — граница земельного участка ранее учтенного в ЕГРН
- — граница кадастрового квартала
- 59:32:0180005 — кадастровый номер квартала
- 59:32:0180005:96 — кадастровый номер земельного участка в кадастровом квартале
- — граница объекта капитального строительства
- — проектируемый газопровод
- — существующий газопровод

Масштаб 1:500

Заявитель  Косачев О.В., по доверенности
(подпись, расшифровка подписи) № 2060 от 08.12.2023
МП Верно
(для юридических лиц и ИП)